


Муниципальное бюджетное общеобразовательное учреждение  
«Жемчужинская средняя общеобразовательная школа-детский сад»  
Нижнегорского района Республики Крым

**СОГЛАСОВАНО**

Заместитель директора

 Дьолог Л.Н.

подпись

31.08.2022г.

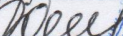


**УТВЕРЖДЕНО**

приказом от 01.09.2022г. № 324

Вр.и.о.директора МБОУ

«Жемчужинская СОШДС»


 С.С.Василенко.

подпись

**РАССМОТРЕНО**

На заседании МО

учителей-предметников

 /Сулейманова Ш.Д.

подпись

Протокол №1 от 31.08.2022г.

**РАБОЧАЯ ПРОГРАММА**

по предмету «География»

в 9 классе

**ОСНОВНОЕ ОБЩЕЕ ОБРАЗОВАНИЕ**

на 2022/2023 учебный год

Составитель:

Земницкая Наталья Николаевна,  
учитель географии

## **Рабочая программа составлена на основе:**

### **Программа**

Примерная программа основного общего образования по географии

География. Рабочие программы. Предметная линия учебников «Полярная звезда». 5—9 классы.

Авторы Вера Викторовна Николина, Александр Иванович Алексеев,  
Елена Карловна Липкина.

Название программы ГЕОГРАФИЯ. Рабочие программы. Предметная линия  
учебников «Полярная звезда», 5-9 классы.

Издательство, год издания 2-е изд., дополн.-М.:Просвещение, 2013.

### **Учебно-методический комплект**

Автор А.И.Алексеев, В.В.Николина, Е.К.Липкина и др.  
Название учебника География, 5-6 классы  
Издательство, год издания Издательство «Просвещение», 2014г.

**Количество часов в год – 68; по 2 часа в неделю**

**Практических работ- 10, из них:**

оцениваются практические работы-№ 3,4,5,6,9

оцениваются выборочно - № 1,2,7,8,10.

География в 9 классе относится к предметной области «Общественно – научные предметы» и изучается за счет часов инвариантной части. Предмет «География» изучается на уровне основного общего образования в качестве обязательной дисциплины в 9 классе ( базовый уровень) в общем объеме 68 часов (при 34 неделях учебного года), 2 часа в неделю.

Настоящая программа составлена в полном соответствии с государственным стандартом и обязательным минимумом содержания географического образования.

Основная задача данного курса обучить и воспитать географически грамотных граждан, готовых и к осознанному выбору профессии, и к будущей работе на благо своей страны.

Конструирование курса основано на взаимодействии научного, гуманистического, аксиологического, культурологического, личностно-деятельностного, историко-проблемного, интегративного подходов, на взаимосвязи глобальной, региональной и краеведческой составляющих.

Курс «География России. Население и хозяйство» завершает базовое географическое образование, создает у учащихся образ страны во всем ее многообразии и целостности. Его содержание связано с ключевыми экономическими, экологическими, социальными проблемами, решаемыми Россией на данном этапе ее развития, возрождением России как великой евроазиатской державы. Данный курс занимает центральное место в системе школьной географии. Особая его роль определяется тем, что помимо научно-ознакомительных функций он сильнейшим образом влияет на становление мировоззрения и личностных качеств учащихся, служит одной из основ формирования духовности, воспитания патриотизма, интернационализма будущих граждан России, их уважения к культуре и истории своей Родины и населяющих ее народов, экономического и эстетического образования школьников.

#### Основные задачи курса:

-сформировать географический образ своей страны на основе комплексного подхода и показа взаимодействия трех основных компонентов: природы, населения и хозяйства;

-сформировать представление о России как целостном географическом регионе и одновременно как о субъекте мирового географического пространства; воспитание любви к своей местности, своему региону, своей стране, взаимопонимания с другими народами; экологической культуры, позитивного отношения к окружающей среде;

-формирование способности и готовности к использованию географических знаний и умений в повседневной жизни, сохранению окружающей среды и социально-ответственному поведению в ней; адаптации к условиям проживания на определенной территории; самостоятельному оцениванию уровня безопасности окружающей среды как сферы жизнедеятельности;

-показать большое практическое значение географического изучения взаимосвязей природных, экономических, социальных, демографических, этнокультурных, геоэкологических явлений и процессов в нашей стране;

-вооружить школьников необходимыми практическими умениями и навыками самостоятельной работы с различными источниками географической информации как классическими (картами, статистическими материалами и др.), так и современными (компьютерными);

-развивать представления о своем географическом регионе, в котором локализуются и развиваются как общепланетарные, так и специфические процессы и явления;

-создать образ своего родного края, научить сравнивать его с другими регионами России и с различными регионами.

### **1. Планируемые результаты освоения учебного предмета «география»**

**Личностными результатами** обучения географии в основной школе является формирование всесторонне образованной, инициативной и успешной личности, обладающей системой современных мировоззренческих взглядов, ценностных ориентации, идейно-нравственных, культурных и этических принципов и норм поведения.

Важнейшие личностные результаты обучения географии:

1. воспитание российской гражданской идентичности: патриотизма, любви и уважения к Отечеству, чувства гордости за свою Родину; осознание единства географического пространства России как единой среды проживания населяющих её

народов, определяющей общность их исторических судеб; осознание своей этнической принадлежности, усвоение гуманистических и традиционных ценностей многонационального российского общества; воспитание чувства ответственности и долга перед Родиной;

2. формирование ответственного отношения к учению, готовности и способности учащихся к саморазвитию и самообразованию на основе мотивации к обучению и познанию, осознанному выбору и построению дальнейшей индивидуальной траектории образования на базе ориентировки в мире профессий и профессиональных предпочтений с учётом устойчивых познавательных интересов;

формирование личностных представлений о целостности природы, населения и хозяйства Земли и её крупных районов и стран, о России как субъекте мирового географического пространства, её месте и роли в современном мире; осознание значимости и общности глобальных проблем человечества;

3. формирование уважительного отношения к истории, культуре, национальным особенностям, традициям и образу жизни других народов; осознанной доброжелательности к другому человеку, его мнению, мировоззрению, культуре, языку, вере; готовности и способности вести диалог с другими людьми и достигать в нём взаимопонимания;

4. освоение социальных норм, правил поведения, ролей и форм социальной жизни в группах и сообществах, включая взрослые и социальные сообщества; участие в школьном самоуправлении и общественной жизни в пределах возрастных компетенций с учётом региональных, этнокультурных, социальных и экономических особенностей;

5. развитие морального сознания и компетентности в решении моральных проблем на основе личного выбора, формирование нравственных чувств и нравственного поведения, осознанного и ответственного отношения к собственным поступкам;

6. формирование коммуникативной компетентности в общении и сотрудничестве со сверстниками, старшими и младшими в процессе образовательной, общественно полезной, учебно-исследовательской, творческой и других видов деятельности;

7. формирование ценности здорового и безопасного образа жизни; усвоение правил индивидуального и коллективного безопасного поведения в чрезвычайных ситуациях, угрожающих жизни и здоровью людей, правил поведения на транспорте и на дорогах;

8. формирование экологического сознания на основе признания ценности жизни во всех её проявлениях и необходимости ответственного, бережного отношения к окружающей среде и рационального природопользования;

9. осознание значения семьи в жизни человека и общества, ценности семейной жизни, уважительного и заботливого отношения к членам своей семьи;

10. развитие эмоционально-ценностного отношения к природе, эстетического сознания через освоение художественного наследия народов России и мира, творческой деятельности эстетического характера.

**Метапредметные результаты** включают освоенные обучающимися универсальные учебные действия, обеспечивающие овладение ключевыми компетенциями, составляющими основу умения учиться.

Важнейшие метапредметные результаты обучения географии:

1. умение самостоятельно определять цели своего обучения, ставить и формулировать для себя новые задачи в учёбе и познавательной деятельности, развивать мотивы и интересы своей познавательной деятельности;
2. умение самостоятельно планировать пути достижения целей, в том числе альтернативные, осознанно выбирать наиболее эффективные способы решения учебных и познавательных задач;
3. умение соотносить свои действия с планируемыми результатами, осуществлять контроль своей деятельности в процессе достижения результата, определять способы действий в рамках предложенных условий и требований, корректировать свои действия в соответствии с изменяющейся ситуацией;
4. умение оценивать правильность выполнения учебной задачи, собственные возможности её решения;

5. владение основами самоконтроля, самооценки, принятия решений и осуществления осознанного выбора в учебной и познавательной деятельности;
6. умение определять понятия, делать обобщения, устанавливать аналогии, классифицировать, самостоятельно выбирать основания и критерии для классификации, устанавливать причинно-следственные связи, строить логическое рассуждение, умозаключение (индуктивное, дедуктивное и по аналогии) и делать выводы;
7. умение создавать, применять и преобразовывать знаки и символы, модели и схемы для решения учебных и познавательных задач;
8. смысловое чтение;
9. умение организовывать учебное сотрудничество и совместную деятельность с учителем и со сверстниками; работать индивидуально и в группе: находить общее решение и разрешать конфликты на основе согласования позиций и учёта интересов; формулировать, аргументировать и отстаивать своё мнение;
10. умение осознанно использовать речевые средства в соответствии с задачей коммуникации, для выражения своих чувств, мыслей и потребностей; планирования и регуляции своей деятельности; владение устной и письменной речью; монологической контекстной речью;
11. формирование и развитие компетентности в области использования информационно-коммуникационных технологий (ИКТ-компетенции).

**Предметными результатами** освоения выпускниками основной школы программы по географии являются:

1. формирование представлений о географической науке, её роли в освоении планеты человеком, о географических знаниях как компоненте научной картины мира, об их необходимости для решения современных практических задач человечества и своей страны, в том числе задачи охраны окружающей среды и рационального природопользования;
2. формирование первичных навыков использования территориального подхода как основы географического мышления для осознания своего места в целостном, многообразном и быстро изменяющемся мире и адекватной ориентации в нём;
3. формирование представлений и основополагающих знаний о целостности и неоднородности Земли как планеты людей в пространстве и во времени, об основных этапах её географического освоения, особенностях природы, жизни, культуры и хозяйственной деятельности людей, экологических проблемах на разных материках и в отдельных странах;
4. овладение элементарными практическими умениями использования приборов и инструментов для определения количественных и качественных характеристик компонентов географической среды, в том числе её экологических параметров;
5. овладение основами картографической грамотности и использования географической карты как одного из «языков» международного общения;
6. овладение основными навыками нахождения, использования и презентации географической информации;
7. формирование умений и навыков использования разнообразных географических знаний в повседневной жизни для объяснения и оценки разнообразных явлений и процессов, самостоятельного оценивания уровня безопасности окружающей среды, адаптации к условиям территории проживания, соблюдения мер безопасности в случае природных стихийных бедствий и техногенных катастроф;
8. формирование представлений об особенностях экологических проблем на различных территориях и акваториях, умений и навыков безопасного и экологически целесообразного поведения в окружающей среде.

**В результате изучения курса ученик научится:**

- выбирать источники географической информации (картографические, статистические, текстовые, видео- и фотоизображения, компьютерные базы данных), адекватные решаемым задачам;
- ориентироваться в источниках географической информации (картографические, статистические, текстовые, видео- и фотоизображения, компьютерные базы данных): находить и извлекать необходимую информацию; определять и сравнивать качественные и количественные показатели, характеризующие географические

объекты, процессы и явления, их положение в пространстве по географическим картам разного содержания и другим источникам; выявлять недостающую, взаимодополняющую и/или противоречивую географическую информацию, представленную в одном или нескольких источниках;

- представлять в различных формах (в виде карты, таблицы, графика, географического описания) географическую информацию, необходимую для решения учебных и практико-ориентированных задач;
- использовать различные источники географической информации (картографические, статистические, текстовые, видео- и фотоизображения, компьютерные базы данных) для решения различных учебных и практико-ориентированных задач: выявление географических зависимостей и закономерностей на основе результатов наблюдений, на основе анализа, обобщения и интерпретации географической информации объяснение географических явлений и процессов (их свойств, условий протекания и географических различий); расчет количественных показателей, характеризующих географические объекты, явления и процессы; составление простейших географических прогнозов; принятие решений, основанных на сопоставлении, сравнении и/или оценке географической информации;
- различать изученные географические объекты, процессы и явления, сравнивать географические объекты, процессы и явления на основе известных характерных свойств и проводить их простейшую классификацию;
- использовать знания о географических законах и закономерностях, о взаимосвязях между изученными географическими объектами, процессами и явлениями для объяснения их свойств, условий протекания и различий;
- оценивать характер взаимодействия деятельности человека и компонентов природы в разных географических условиях с точки зрения концепции устойчивого развития;
- различать (распознавать, приводить примеры) изученные демографические процессы и явления, характеризующие динамику численности населения Земли и отдельных регионов и стран;
- использовать знания о населении и взаимосвязях между изученными демографическими процессами и явлениями для решения различных учебных и практико-ориентированных задач;
- описывать по карте положение и взаиморасположение географических объектов;
- устанавливать черты сходства и различия особенностей природы и населения, материальной и духовной культуры регионов и отдельных стран; адаптации человека к разным природным условиям;
- объяснять особенности компонентов природы отдельных территорий;
- приводить примеры взаимодействия природы и общества в пределах отдельных территорий;
- различать принципы выделения и устанавливать соотношения между государственной территорией и исключительной экономической зоной России;
- оценивать воздействие географического положения России и ее отдельных частей на особенности природы, жизнь и хозяйственную деятельность населения;
- использовать знания о мировом, зональном, летнем и зимнем времени для решения практико-ориентированных задач по определению различий в пояском времени территорий в контексте реальной жизни;
- различать географические процессы и явления, определяющие особенности природы России и ее отдельных регионов;
- оценивать особенности взаимодействия природы и общества в пределах отдельных территорий России;
- объяснять особенности компонентов природы отдельных частей страны;
- оценивать природные условия и обеспеченность природными ресурсами отдельных территорий России;
- использовать знания об особенностях компонентов природы России и ее отдельных территорий, об особенностях взаимодействия природы и общества в пределах отдельных территорий России для решения практико-ориентированных задач в контексте реальной жизни;

- различать (распознавать, приводить примеры) демографические процессы и явления, характеризующие динамику численности населения России и отдельных регионов; факторы, определяющие динамику населения России, половозрастную структуру, особенности размещения населения по территории страны, географические различия в уровне занятости, качестве и уровне жизни населения;
- использовать знания о естественном и механическом движении населения, половозрастной структуре, трудовых ресурсах, городском и сельском населении, этническом и религиозном составе населения России для решения практико-ориентированных задач в контексте реальной жизни;
- находить и распознавать ответы на вопросы, возникающие в ситуациях повседневного характера, узнавать в них проявление тех или иных демографических и социальных процессов или закономерностей;
- различать (распознавать) показатели, характеризующие отраслевую; функциональную и территориальную структуру хозяйства России;
- использовать знания о факторах размещения хозяйства и особенностях размещения отраслей экономики России для объяснения особенностей отраслевой, функциональной и территориальной структуры хозяйства России на основе анализа факторов, влияющих на размещение отраслей и отдельных предприятий по территории страны;
- объяснять и сравнивать особенности природы, населения и хозяйства отдельных регионов России;
- сравнивать особенности природы, населения и хозяйства отдельных регионов России;
- сравнивать показатели воспроизводства населения, средней продолжительности жизни, качества населения России с мировыми показателями и показателями других стран;
- приводить примеры современных видов связи, применять современные виды связи для решения учебных и практических задач по географии;
- оценивать место и роль России в мировом хозяйстве.

#### **Ученик получит возможность научиться:**

- создавать простейшие географические карты различного содержания;
- моделировать географические объекты и явления;
- использовать знания о географических явлениях в повседневной жизни для сохранения здоровья и соблюдения норм экологического поведения в быту и окружающей среде;
- приводить примеры, показывающие роль географической науки в решении социально-экономических и геоэкологических проблем человечества; примеры практического использования географических знаний в различных областях деятельности;
- воспринимать и критически оценивать информацию географического содержания в научно-популярной литературе и средствах массовой информации;
- составлять описание природного комплекса; выдвигать гипотезы о связях и закономерностях событий, процессов, объектов, происходящих в географической оболочке;
- сопоставлять существующие в науке точки зрения о причинах происходящих глобальных изменений климата;
- оценивать положительные и негативные последствия глобальных изменений климата для отдельных регионов и стран;
- объяснять закономерности размещения населения и хозяйства отдельных территорий в связи с природными и социально-экономическими факторами;
- оценивать возможные в будущем изменения географического положения России, обусловленные мировыми геодемографическими, геополитическими и геоэкономическими изменениями, а также развитием глобальной коммуникационной системы;
- давать оценку и приводить примеры изменения значения границ во времени, оценивать границы с точки зрения их доступности;
- делать прогнозы трансформации географических систем и комплексов в результате изменения их компонентов;

- наносить на контурные карты основные формы рельефа;
- давать характеристику климата своей области (края, республики);
- показывать на карте артезианские бассейны и области распространения многолетней мерзлоты;
- выдвигать и обосновывать на основе статистических данных гипотезы об изменении численности населения России, его половозрастной структуры, развитии человеческого капитала;
- оценивать ситуацию на рынке труда и ее динамику;
- объяснять различия в обеспеченности трудовыми ресурсами отдельных регионов России
- выдвигать и обосновывать на основе анализа комплекса источников информации гипотезы об изменении отраслевой и территориальной структуры хозяйства страны;
- обосновывать возможные пути решения проблем развития хозяйства России;
- выбирать критерии для сравнения, сопоставления, места страны в мировой экономике;
- объяснять возможности России в решении современных глобальных проблем человечества;
- оценивать социально-экономическое положение и перспективы развития России.

## **2. Содержание учебного предмета «география»**

### **Введение (1час)**

#### **Раздел I. Регионы России (12 часов)**

##### **Тема 1. Районирование России (11часов).**

Географическое положение России. Экономико-географическое положение России. Районирование России. Регионы России. Понятия «район» и «районирование». Подходы к районированию. Вклад П. П. Семенова-Тян-Шанского, Н. Н. Баранского в районирование России. Соотношение районов по населению, площади территории, условиям и степени хозяйственного освоения. Районирование и административно-территориальное деление. Крупные регионы России. Европейская Россия. Азиатская Россия.

Особенности природных регионов России. Восточно-Европейская и Западно-Сибирская равнины. Урал и горы Южной Сибири. Восточная и Северо-Восточная Сибирь. Северный Кавказ и Дальний Восток.

**Практическая работа №1.** *Определение положительных и отрицательных черт географического положения России.*

**Практическая работа №2.** *Работа с картографическими источниками информации: нанесение на контурную экономических районов и федеральных округов Российской Федерации.*

**Практическая работа №3.** *Составление комплексной физико-географической характеристики крупных природных регионов России.*

##### **Тема 2. Экологическая ситуация в России ( 1 час)**

Экологическая ситуация в России. Виды экологических ситуаций. Экологические проблемы. Экологическая безопасность России.

**Обобщение знаний. Проверочная работа.**

#### **Раздел II. Регионы России. Европейская Россия ( 35ч.)**

##### **Тема 1. Центральная Россия (6 часов)**

Пространство Центральной России. Состав территории. Своеобразие географического положения. Особенности природы. Природные ресурсы. Крупнейшие реки.

Центральная Россия — историческое ядро Русского государства. Освоение территории и степень заселенности. Специфика населения. Условия жизни и занятия населения. Города Центральной России. Золотое кольцо России. Памятники Всемирного природного и культурного наследия. Современные проблемы и перспективы Центральной России. Центральный район. Географическое положение. Особенности развития хозяйства. Отрасли специализации. Крупные промышленные и культурные центры. Города науки. Проблемы сельской местности. Волго-Вятский район. Своеобразие района. Москва —



столица России. Московская агломерация. Функции Москвы. Подмосковье. Центрально-Черноземный район. Особенности и проблемы. Специализация хозяйства.

**Практическая работа №4.** Составление сравнительной характеристики экономических районов Центральной России по заданным характеристикам.

**Практическая работа №5.** Составление характеристики одного из крупнейших городов России ( по выбору в виде доклада или презентации).

**Обобщение знаний. Проверочная работа.**

**Тема 2. Северо-Запад (6 часов)**

Географическое положение. Состав и соседи района. Природа района. Оценка природно-ресурсного потенциала. Этапы освоения территории. Древние города Северо-Запада. Великий Новгород. Отрасли специализации. Крупнейшие порты. Особенности сельской местности. Особенности географического положения Калининградской области. Анклав. Влияние природных условий и ресурсов на развитие хозяйства области. Главные отрасли специализации. Проблемы и перспективы развития. Санкт-Петербург. Особенности планировки и облика. Промышленность, наука, культура. Экологические проблемы города.

**Практическая работа №5.** Составление характеристики одного из крупнейших городов России ( по выбору в виде доклада или презентации).

**Обобщение знаний. Проверочная работа.**

**Тема 3. Европейский Север (5 часов)**

Географическое положение. Состав и соседи района. Оценка природно-ресурсного потенциала.

Этапы освоения территории. Роль моря на разных этапах развития района.

Население. Традиции и быт населения. Коренные жители. Крупные города: Архангельск, Мурманск, Вологда. Деревянная архитектура, художественные промыслы. Специализация района. Проблемы и перспективы развития Европейского Севера.

**Практическая работа №5.** Составление характеристики одного из крупнейших городов России ( по выбору в виде доклада или презентации).

**Обобщение знаний. Проверочная работа.**

**Тема 4. Европейский Юг. Северный Кавказ, Крым (6 часов)**

Географическое положение. Состав и соседи района. Особенности природных условий и ресурсов, их влияние на жизнь населения и развитие хозяйства. Высотная поясность. Выход к морям.

Этапы освоения территории. Густая населенность района. Этническая и религиозная пестрота Северного Кавказа. Быт, традиции, занятия населения. Крупные города: Ростов-на-Дону, Новороссийск. Особенности современного хозяйства. АПК — главное направление специализации района. Рекреационная зона. Города-курорты: Сочи, Анапа, Минеральные Воды. Проблемы и перспективы развития Северного Кавказа.

**Практическая работа № 6.** Составление презентационных материалов об одном из субъектов Европейского Юга на основе различных источников информации.

**Практическая работа №5.** Составление характеристики одного из крупнейших городов региона ( по выбору в виде доклада или презентации).

**Обобщение знаний. Проверочная работа.**

**Тема 5. Поволжье ( 6 часов)**

Географическое положение. Состав и соседи района. Природные условия и ресурсы. Волга — главная хозяйственная ось района. Освоение территории и население. Этническое разнообразие и взаимодействие народов Поволжья. Крупные города. Волжские города-миллионеры.

Хозяйственное развитие района. Отрасли специализации. Экологические проблемы и перспективы развития Поволжья.

**Практическая работа №7.** Составление характеристики одной из отраслей промышленности Поволжья.

**Практическая работа №5.** Составление характеристики одного из крупнейших городов региона ( по выбору в виде доклада или презентации).

**Обобщение знаний. Проверочная работа.**

**Тема 6. Урал (6 часов).** Своеобразие географического положения. Состав и соседи района. Роль Урала в обеспечении связей европейской и азиатской частей России. Природные условия и ресурсы, их особенности. Высотная поясность. Полезные ископаемые. Ильменский заповедник. Этапы освоения территории и развития хозяйства Урала. Старейший горнопромышленный район России. Специализация района. Современное хозяйство Урала. Население. Национальный состав. Быт и традиции народов Урала. Крупные города Урала: Екатеринбург, Пермь, Ижевск, Уфа, Челябинск.

**Практическая работа №8** Определение отраслей промышленности Урала, влияющих на экологическую ситуацию в районе.

**Практическая работа №5.** Составление характеристики одного из крупнейших городов региона ( по выбору в виде доклада или презентации).

**Обобщение знаний. Проверочная работа.**

### **Раздел III. Азиатская Россия (16 часов)**

#### **Тема 1. Сибирь (9 часов)**

Пространство Сибири. Состав территории. Географическое положение. Природные условия и ресурсы. Особенности речной сети. Многолетняя мерзлота.

Заселение и освоение территории. Население. Жизнь, быт и занятия населения. Коренные народы. Роль транспорта в освоении территории. Транссибирская магистраль. Хозяйственное развитие. Отрасли специализации.

Западная Сибирь. Состав района. Главная топливная база России. Отрасли специализации Западной Сибири. Заболоченность территории — одна из проблем района. Крупные города: Новосибирск, Омск. Проблемы и перспективы развития.

Восточная Сибирь. Состав района. Отрасли специализации Восточной Сибири. Байкал — объект Всемирного природного наследия. Крупные города: Красноярск, Иркутск. Проблемы и перспективы развития района.

**Практическая работа №9.** Оценка природно-ресурсного потенциала Западной и Восточной Сибири.

**Практическая работа №5.** Составление характеристики одного из крупнейших городов региона ( по выбору в виде доклада или презентации).

**Разработка проекта «Путешествие по Транссибирской магистрали».**

**Обобщение знаний. Проверочная работа.**

#### **Тема 2. Дальний Восток ( 7 часов)**

Уникальность географического положения. Состав и соседи района. Геологическая «молодость» района. Сейсмичность. Вулканизм. Полезные ископаемые. Природные контрасты. Река Амур и ее притоки. Своеобразие растительного и животного мира. Уссурийская тайга — уникальный природный комплекс. Охрана природы.

Освоение территории. Исследователи Дальнего Востока. Население. Коренные народы. Особенности половозрастного состава населения.

Основные отрасли специализации. Значение морского транспорта. Портовое хозяйство. Крупные города Дальнего Востока. Проблемы и перспективы развития Дальнего Востока.

**Практическая работа №5.** Составление характеристики одного из крупнейших городов региона ( по выбору в виде доклада или презентации).

Разработка проекта «Развитие Дальнего Востока в первой половине XXI века».

**Обобщение знаний. Проверочная работа.**

### **Раздел IV. Заключение. Россия в мире (2 часа)**

Соседи России. Место России в мире. Экономические, культурные, информационные, торговые, политические связи России со странами ближнего и дальнего зарубежья. Соотношение экспорта и импорта. Расширение внешних экономических связей с другими государствами.

Сфера влияния России. Геополитическое и экономическое влияние.

**Практическая работа №10.** Составление картосхемы, отражающей экономические, политические и культурные взаимосвязи России с другими государствами.

**Итоговый урок-1ч.**

### 3. Тематическое планирование с учетом рабочей программы воспитания

№	Наименование разделов и тем	Модуль воспитательной программы «Школьный урок» <b>Правила учебных кабинетов</b>	Учебные часы			
			Общее количество часов на изучение разделов/тем	Практические работы		Проверочные работы
				кол-во	№	
№	Раздел, тема	Правила учебных кабинетов				
<b>1.</b>	<b>Введение</b>	Единый классный час «	<b>1</b>			
<b>2.</b>	<b>Раздел I. Географическое положение. Регионы России</b>	Экологическая акция «Мусору нет!»	<b>12</b>		<b>3</b>	<b>1</b>
2.1.	Географическое положение. Районирование России.	Всероссийский урок «Экология и энергосбережение»	11	3	1,2,3	1
2.2.	Экологическая ситуация в России.	Урок мужества ко Дню Неизвестного Солдата	1			
<b>3.</b>	<b>Раздел II. Европейская Россия</b>	Предметная неделя	<b>35</b>	<b>7</b>	<b>5</b>	<b>6</b>
3.1.	Центральная Россия	День государственного флага Российской Федерации	<b>6</b>	2	№4,5	1
3.2.	Северо- Запад	Мероприятия месячника ЗОЖ. Туристические походы.	<b>6</b>	1	№5	1
3.3.	Европейский Север	Мероприятия интеллектуального воспитания «Умники и умницы». День науки в школе: защита проектов и исследовательских работ.	<b>5</b>	1	№5	1
3.4.	Европейский Юг. Северный Кавказ, Крым.		6	1	№6	1
3.5.	Поволжье		6	2	№5,7	1
3.6.	Урал		6		№5,8	1
<b>4.</b>	<b>Раздел III. Азиатская Россия</b>		<b>15</b>			<b>2</b>
4.1.	Сибирь		9	2	№5,9	1
4.2.	Дальний Восток		6	1	№5	1
<b>5.</b>	<b>Раздел IV. Россия в мире</b>		<b>2</b>	1	№10	
<b>6.</b>	<b>Итоговый урок</b>		<b>1</b>			
	Итого		<b>68</b>		<b>10</b>	<b>9</b>